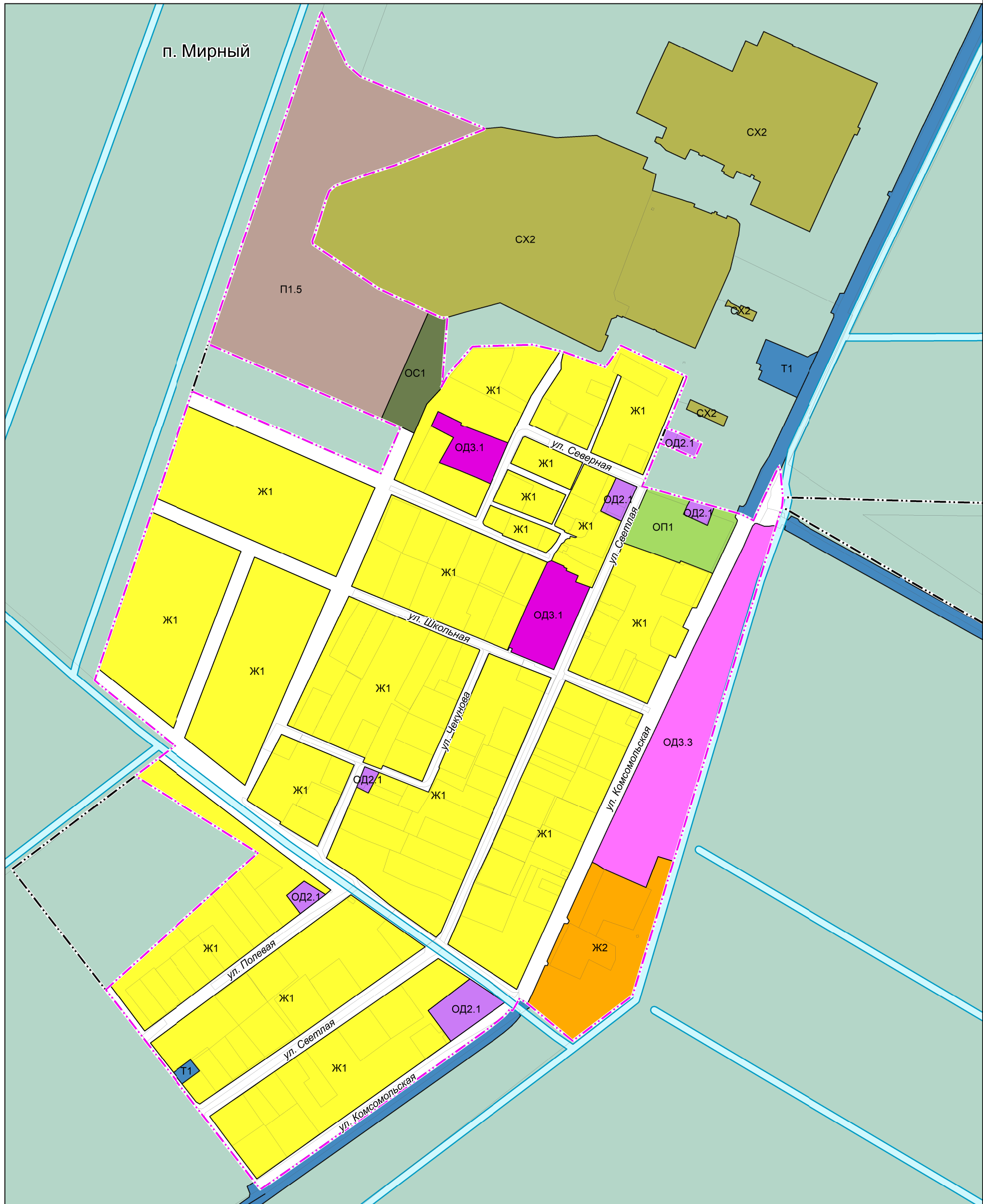
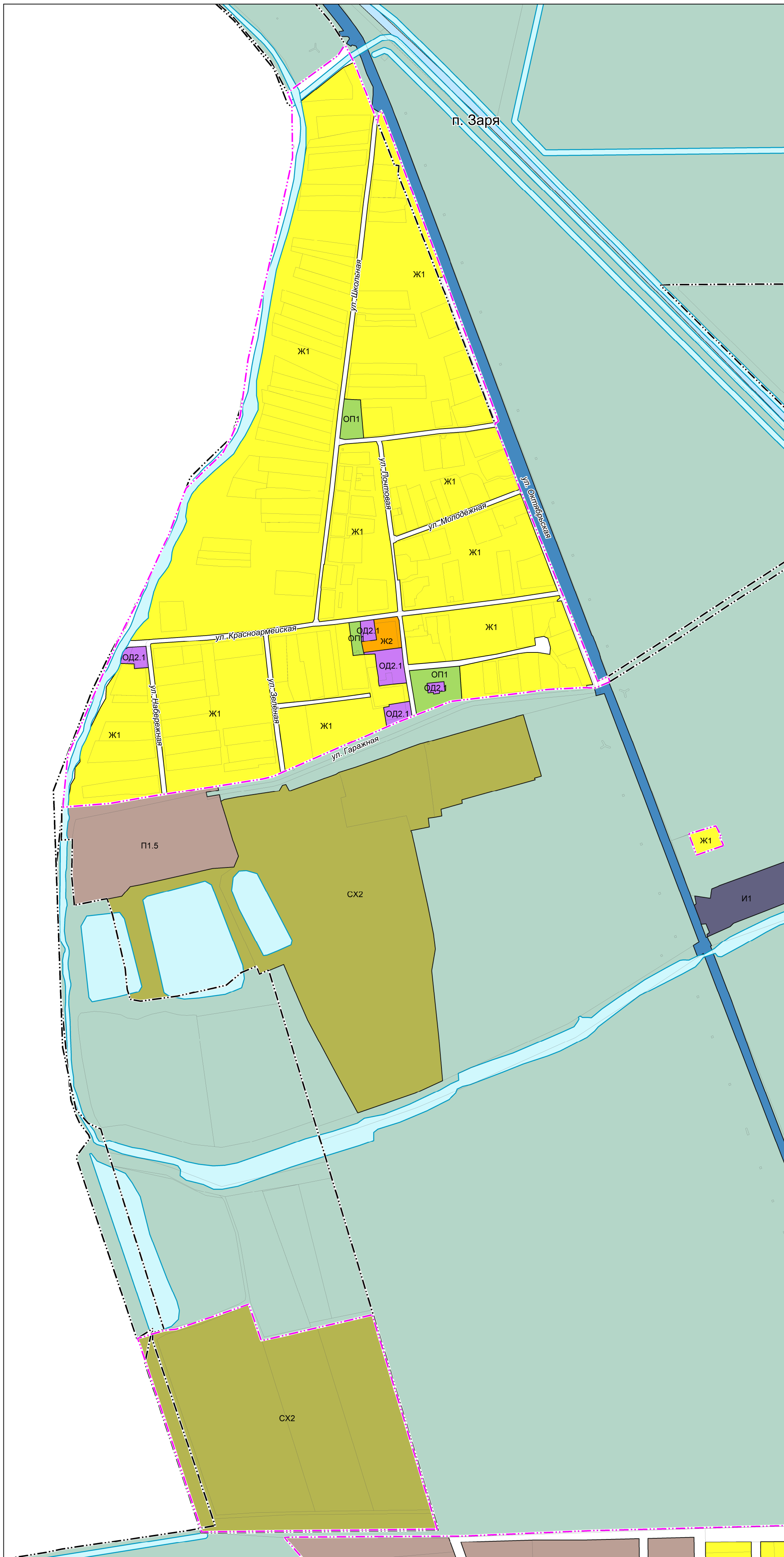
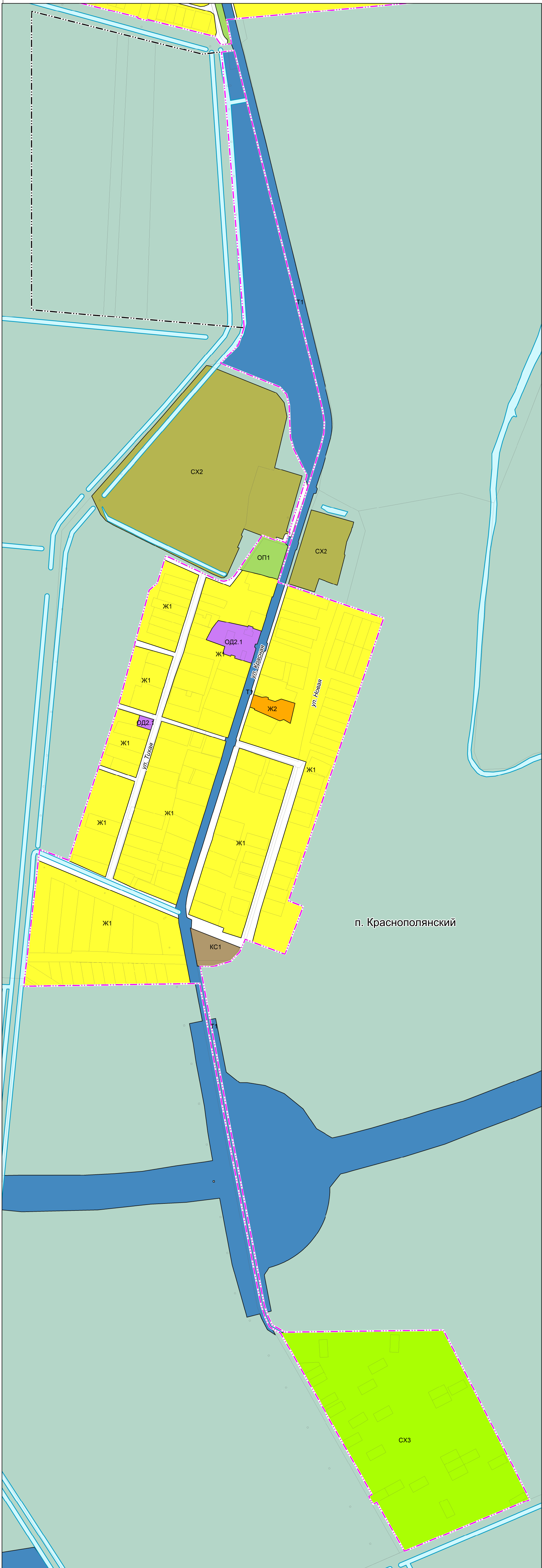
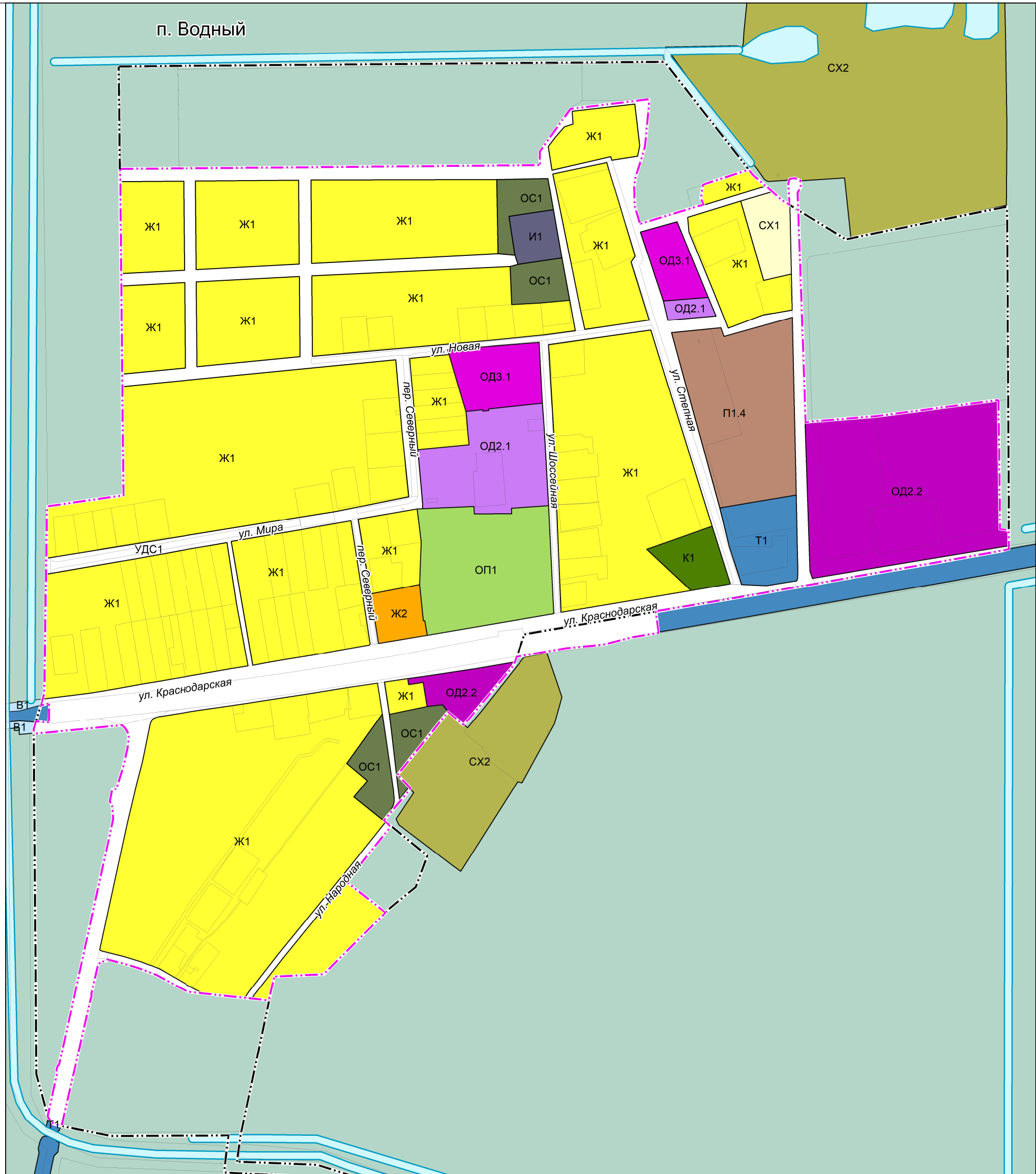
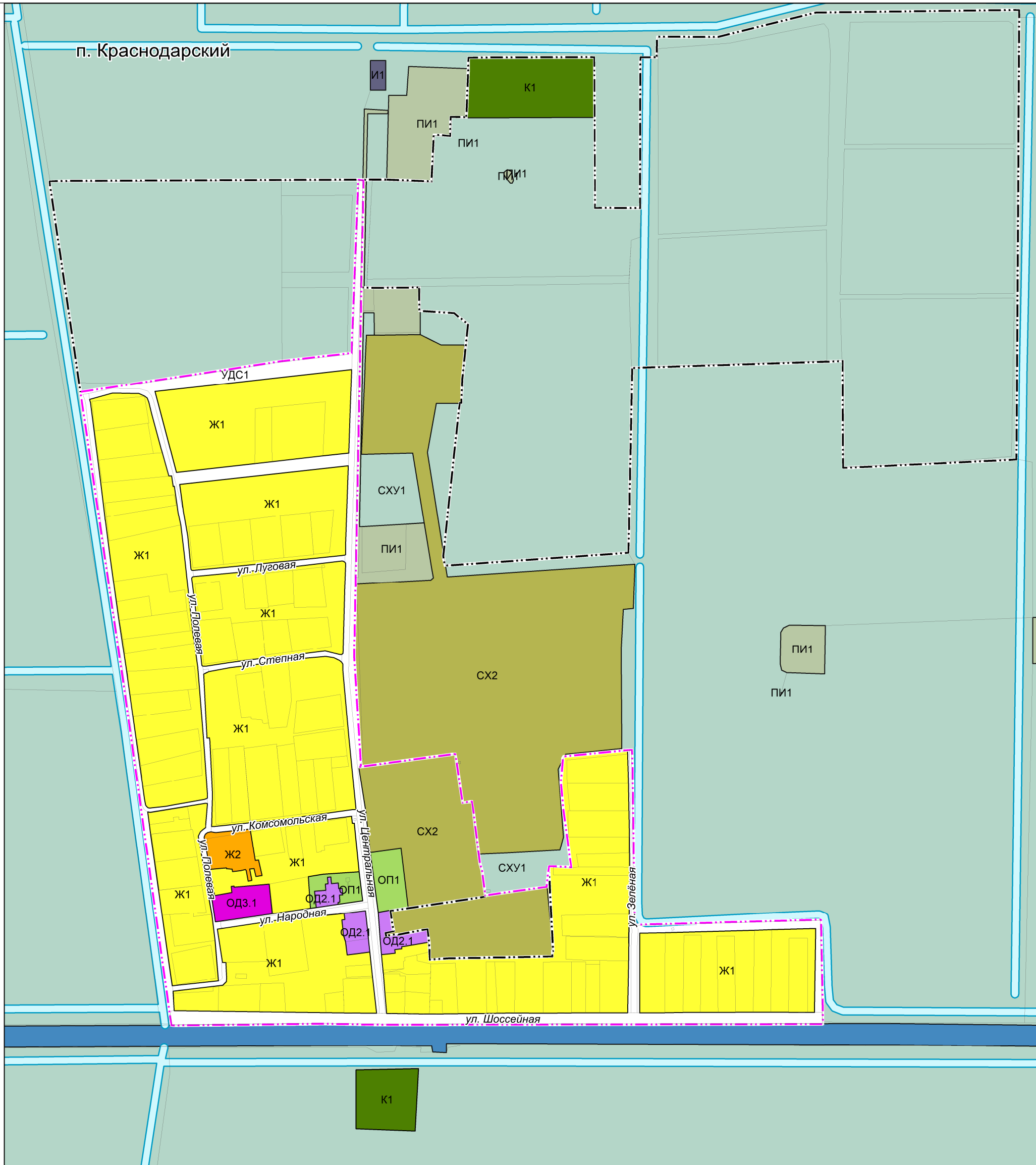
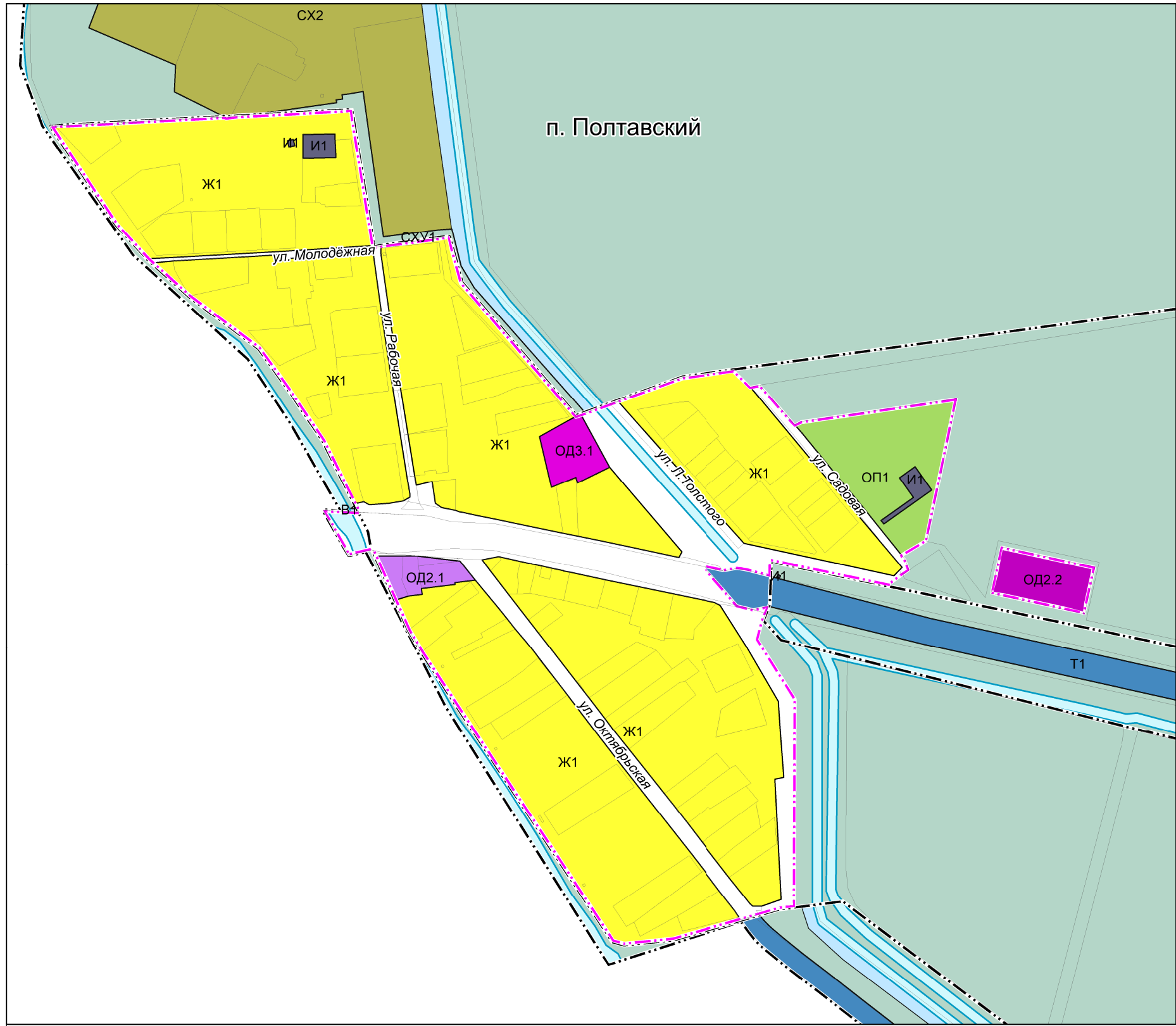



ФРАГМЕНТЫ КАРТЫ ГРАДОСТРОИТЕЛЬНОГО ЗОНИРОВАНИЯ
П. ПОЛТАВСКИЙ, П.КРАСНОДАРСКИЙ, П. ВОДНЫЙ, П. КРАСНОПОЛЯНСКИЙ, П. ЗАРЯ, П. ПОДЛЕСНЫЙ, П. МИРНЫЙ М 1:5000

МУНИЦИПАЛЬНОЕ ОБРАЗОВАНИЕ
КРАСНОАРМЕЙСКИЙ РАЙОН
ГЕНЕРАЛЬНЫЙ ПЛАН
ОКТЯБРЬСКОГО
СЕЛЬСКОГО ПОСЕЛЕНИЯ



УСЛОВНЫЕ ОБОЗНАЧЕНИЯ

АДМИНИСТРАТИВНО-ТЕРРИТОРИАЛЬНЫЕ ГРАНИЦЫ

- сущ. проект.
- Граница муниципального района
 - Граница сельского поселения
 - Граница населенного пункта
 - Планируемая граница населенного пункта

ПРИРОДНЫЕ ОБЪЕКТЫ

ПОВЕРХНОСТНЫЕ ВОДНЫЕ ОБЪЕКТЫ

- Водоток (река, ручей, канал)

ТЕРРИТОРИАЛЬНЫЕ ЗОНЫ

Жилые зоны

- Ж1 Зона застройки индивидуальными жилыми домами
- Ж2 Зона застройки малоэтажными жилыми домами

Общественно-деловые зоны

- ОД1 Общественно-деловая зона
- ОД2.1 Многофункциональная общественно-деловая зона
- ОД2.2 Многофункциональная общественно-деловая зона при транспортных коридорах и узлах
- ОД3.1 Зона специализированной общественной застройки объектами образования и научной деятельности
- ОД3.2 Зона специализированной общественной застройки объектами здравоохранения
- ОД3.3 Зона специализированной общественной застройки объектами капитального строительства физической культуры и спорта
- ОД4 Зона религиозного использования

Производственные зоны

- П1.4 Производственная зона размещения предприятий, производств и объектов VI-V класса опасности
- П1.5 Производственная зона размещения предприятий, производств и объектов V класса опасности
- КС1 Коммунально-складская зона
- ПИ1 Зона добычи полезных ископаемых

Зоны инженерной инфраструктуры

- И1 Зона инженерной инфраструктуры

Зоны транспортной инфраструктуры

- Зона транспортной инфраструктуры
- УДС1 Зона улично-дорожной сети

Зоны сельскохозяйственного использования

- СК1 Зона сельскохозяйственных угодий в составе населенных пунктов
- СК2 Зона сельскохозяйственных предприятий
- СК3 Зона ведения садоводства
- СКУ1 Зона сельскохозяйственных угодий в составе земель сельскохозяйственного назначения

Зоны рекреационного назначения

- ОП1 Зона озелененных территорий общего пользования (парки, сады, скверы, бульвары)

Зоны специального назначения

- ООПТ1 Зона особо охраняемых природных территорий
- К1 Зона сельскохозяйственных предприятий
- ОС1 Зона озелененных территорий специального назначения

Зоны лесов

- ЛФ1 Зона лесов, расположенных на землях лесного фонда

Иные зоны

- В1 Зона автострой

Примечание:
- принятая система координат МСК-23
- проект разработан в программе MapInfo

						Договор от 10.01.2025г. № 2501-76П					
						Правила землепользования и застройки					
						Октябрьского сельского поселения					
						Красноармейского района Краснодарского края					
Изм.	Код	Лист	К.Вен.	Родн.	Дата	Правила землепользования и застройки			кварт.	лист	листок
Директор	Куликов								п/з	1	1
ГАП	Буднов										
ГМП	Павлова										
						Фрагменты карты градостроительного зонирования			ООО "Гендастр"		
						п. Полтавский, п. Краснодарский, п. Водный, п. Заря, п. Краснополянский, п. Подлесный, п. Мирный			2025 г.		
						М 1:5000					