

**АДМИНИСТРАЦИЯ  
МУНИЦИПАЛЬНОГО ОБРАЗОВАНИЯ КРАСНОАРМЕЙСКИЙ РАЙОН  
ПОСТАНОВЛЕНИЕ**

«19» 02 20 15 г.

станция Полтавская

№ 324

**Об утверждении документации по планировке  
территории для объекта «Оросительная система  
на площади 1129 Га ООО «Алькема-Элитное»  
в Красноармейском районе Краснодарского края**

В соответствии со статьями 42, 43, 46 Градостроительного кодекса Российской Федерации, Федеральным законом от 6 октября 2003 года № 131-ФЗ «Об общих принципах организации местного самоуправления в Российской Федерации», Уставом муниципального образования Красноармейский район, на основании протоколов заседаний комиссии по землепользованию и застройки от 7 февраля 2025 года № 11, 12 и заключения о результатах публичных слушаний, в целях создания условий для устойчивого развития территорий муниципального образования **п о с т а н о в л я ю:**

1. Утвердить документацию по планировке территории для объекта «Оросительная система на площади 1129 Га ООО «Алькема-Элитное» в Красноармейском районе Краснодарского края (далее - проект) (приложение).
2. Утвержденный проект разместить на официальном сайте муниципального образования Красноармейский район.
3. Контроль за выполнением настоящего постановления возложить на заместителя главы муниципального образования Красноармейский район Бакланова И.С.
4. Постановление вступает в силу со дня его опубликования.

Глава  
муниципального образования  
Красноармейский район

А.Г. Харитонов











Схема расположения листов

6	7
4	5
3	2
1	

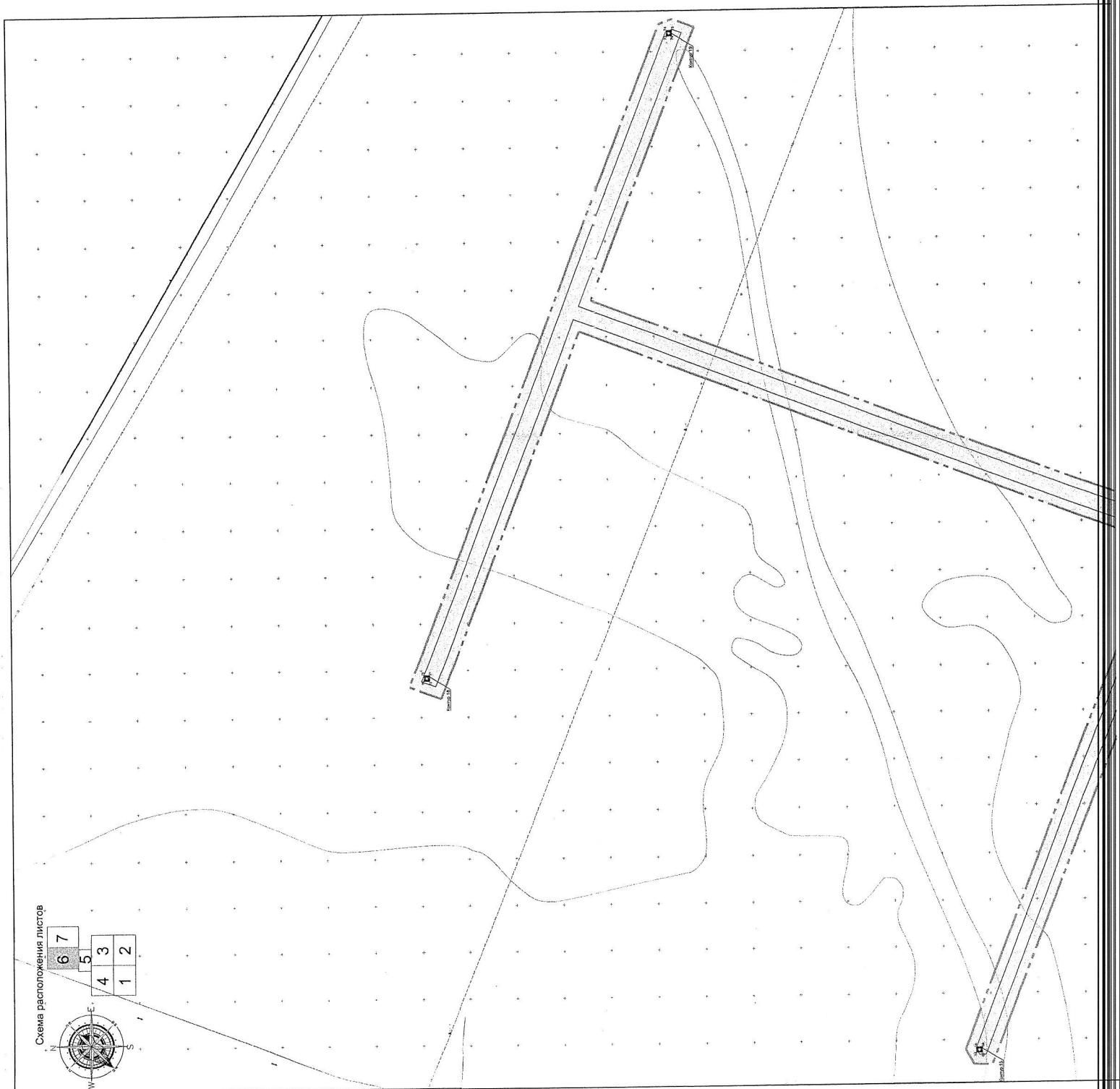
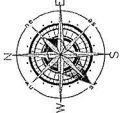



Схема расположения листов



6	7
5	
4	3
1	2



Начальник управления  
архитектуры и градостроительства  
муниципального образования  
Красноармейский район

В.В. Черникова

Примечания:

Система координат местная (МСК-23), система высот Балтийская 1977 г.  
Каталог координат границ зон планируемого размещения линейного объекта приведены в разделе 2 "Положение о размещении линейных объектов"

УСЛОВНЫЕ ОБОЗНАЧЕНИЯ

Линии	
[Symbol]	Границы земельных участков
[Symbol]	Границы территории в отношении которой осуществляется подготовка проекта планировки территории
[Symbol]	Границы зон планируемого размещения линейных объектов
[Symbol]	Границы зон планируемого размещения объектов линейных объектов
[Symbol]	Границы зон территориальной организации для размещения объектов

Изм.	Кол.ч	Лист	Рисок	Подп.	Дата	2024	Документация по планировке территории для объекта «Борисовская система» площадью 1229 га ООО «Альпина-Экспресс» в Красноармейском районе Краснодарского края.»	Стадия	Лист	Листов
Директор	Лавлов				2024		Проект планировки с проектом межевания территории линейного объекта	ПП	ПП-1	7
Работопол	Лубяченко				2024		Чертеж границ зон планируемого размещения линейных объектов с проектом межевания территории линейного объекта, подготовленный в соответствии с требованиями законодательства Российской Федерации от 28.07.2017 № 181-ФЗ	Лист 2	7	