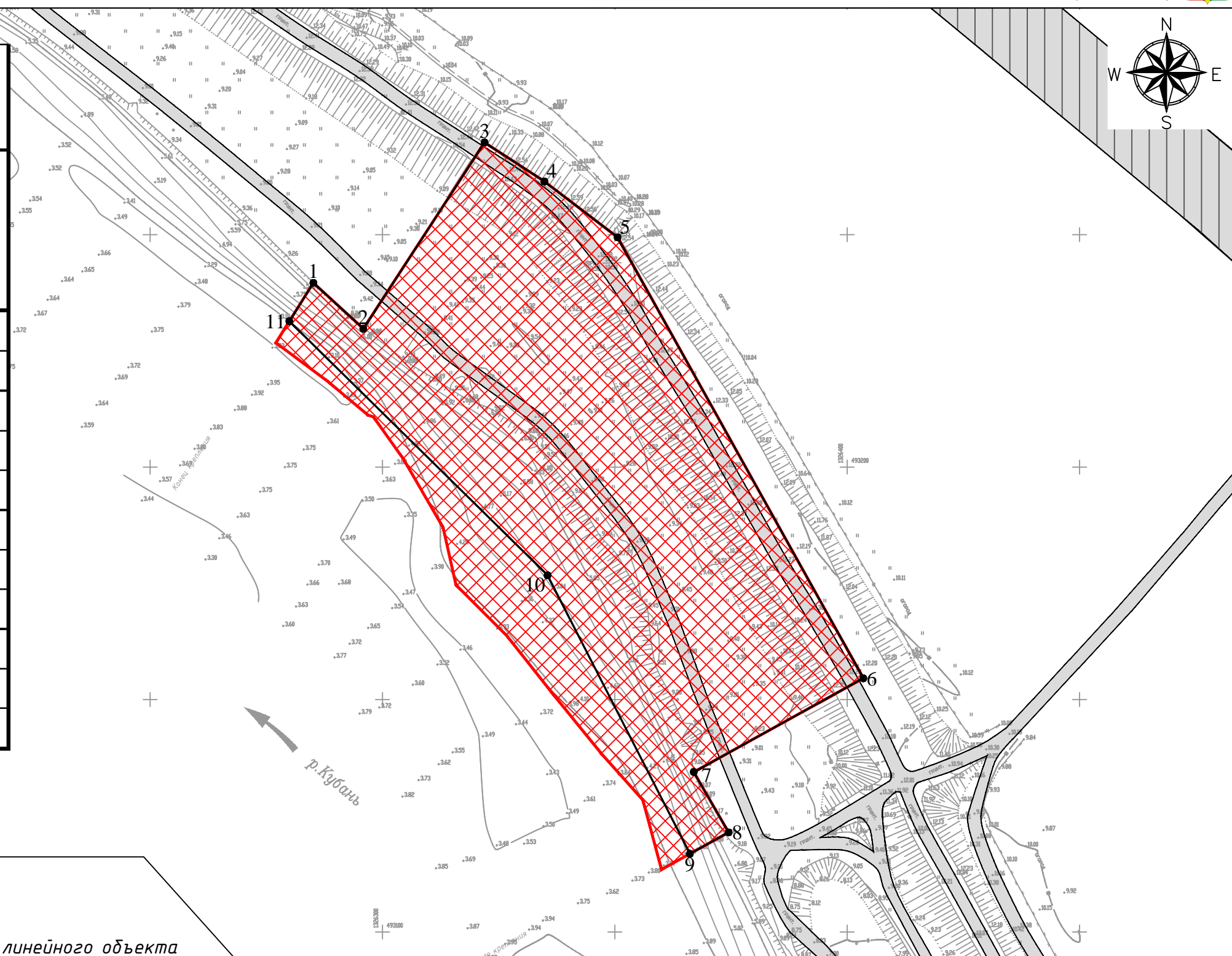




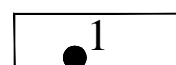


Каталог координат красных линий в
системе координат МСК-23

Название (номер) межевого знака	X координата	Y координата
1	4 93239,64	1326285,13
2	4 93229,78	1326295,87
3	4 93269,84	1326321,96
4	4 93261,46	1326334,84
5	4 93249,43	1326350,59
6	4 93154,57	1326403,47
7	4 93134,41	1326366,98
8	4 93121,42	1326374,48
9	4 93116,82	1326366,15
10	4 93176,73	1326335,52
11	4 93231,39	1326279,96



Условные обозначения:

-  - Границы зон планируемого размещения линейного объекта
-  - Границы проектируемых красных линий
-  - Автомобильные дороги (асфальтированные)
-  - Автомобильные дороги (поселковые, грунтовые, в том числе походы пешеходов)
-  - Характерная точка красной линии, её номер

ЮГА-064-2018-ЛО-ПМТ

«Реконструкция противопаводковой системы обвалования рек Кубани и
Протоки в Краснодарском крае. 1-я очередь строительства.
Берегоукрепление правого берега реки Кубань от ПК 611+50 до ПК 612+50»

Проект межевания территории

Стадия	Лист	Листов
П	1	1

План красных линий М 1:1000

Изм.	Кол.уч.	Лист	№ док.	Подп.	Дата
Разраб.	Патов				05.18
Н.контр.	Захаров				05.18
ГИП	Яценко				05.18

Согласовано

Взам. инв.

Подп. и дата

Инв. подл.